




Boucle des Puits (d' Enchose) - 10 km

Liaison par Pouzalimont - 6 km

LEGENDE

-  Enchose
-  liaison Pouzalimont
-  N° de balise
| 500 m

Indications des balises

-  Tout droit (Straight on)
-  Tourner à gauche (Turn left)
-  Tourner à droite (Turn right)



« BOUCLE DES PUIITS (ENCHOSE) ⁽¹⁾ » - 10 km, environ 3 heures Liaison par Pouzalimont 6 km

Randonnée **pédestre, cycliste ou équestre** facile, à faible dénivelée. Circuit en grande partie ombragée en lisière de forêt ou en sous-bois. Peu de parcours sur route. Les chemins ne sont pas tous carrossables.

Attention, il n'y a pas de point d'eau sur le circuit !

La boucle de couleur fushia sur la carte, est fléchée pour un parcours dans le sens décrit ci-après.

Les lieudits cités sont ceux figurant sur la carte, ils ne sont pas tous indiqués par des panneaux sur le parcours.

Les distances sont indicatives, et les numéros de balise sont ceux figurant sur la carte.

1) La boucle des Puits car vous en trouverez 2 près de la mare « d' Enchose » hameau au nord de la commune et 1 puits à balancier au hameau de Pouzalimont.

Lieudits et emplacements du fléchage de la randonnée (provisoire ; petits panneaux de carton en plastique ondulé)

Flèche N°

Départ depuis le parking de l'Ecomusée de Sorges , en bordure de la RN21. Sortir du parking coté D68, prendre à droite « Boucle des Puits (Enchose) – Liaison de Pouzalimont » en direction de Savignac-les-églises	1
A moins de 100 m, quitter la route pour continuer à gauche sur le chemin empierré indiqué « Station d'épuration »	2
A quelques mètres après la station, prendre en face le petit chemin montant sous les bois	3
A environ 500 m, traverser la petite route de Pierre Rouge à Saleix, continuer sur le chemin en sous bois	4
Après quelques 200 m sur le chemin en sous bois, prendre à gauche continuer en sous bois	5
A environ 600 m, à l'intersection, tourner à gauche continuer en sous bois sur le petit chemin	6
A environ 500 m arrivant sur la D8 suivre la route à droite en direction de Coulaures	7
Après 150 m, quitter cette route prendre à gauche le chemin qui part sous les bois, indiqué « Boucle des Puits (Enchose) – Boucle de Pouzalimont »	7b
Après environ 300m sur ce chemin, arrivé à la bifurcation Pouzalimont Enchose, prendre à droite « Boucle des Puits(Enchose) » toujours en sous bois. Vous avez la possibilité de suivre le raccourci vers Pouzalimont en vert sur la carte. Soit 6 km au lieu de 10km.	8
A quelques centaines de m. continuer à gauche sur le chemin de terre.	9
A moins de 1 km, à la fin du chemin de terre arrivant au lieu-dit d' Enchose, prendre à droite sur la route	10
A 100 m, prendre en face sur la route en laissant la mare à gauche	11
A moins de 100 m après la mare prendre le chemin à gauche	12
Après 150 m, arrivant sur un large chemin, le suivre en tournant à droite	13
Moins de 200 m après, quitter ce chemin pour en prendre un plus étroit sur la gauche	14
Suivre ce chemin après environ 500m, arrivant à Pouzalimont poursuivre sur la route la suivre par la droite	15
Suivre cette route, après moins de 300 m tourner à gauche sur le chemin montant très légèrement vers le hameau de Pouzalimont	16
Après 50m, prendre à droite sur le chemin « Boucle des Puits (Enchose) – Boucle de Pouzalimont « – Retour vers Sorges.	17
A environ 150 m vous arrivez à l'intersection avec la petite route de Pouzalimont vers Pyrat. Sur votre droite, dans le pré, les 2 grands poteaux articulés sont un puits à balancier, à son pied des anciens bacs de lavoir. Suivez cette petite route sur la gauche	18
A moins de 50m suivre sur la droite le large chemin empierré de calcaire blanc, vers Pyrat.	19
Après moins de 100 m continuer à droite sur ce large chemin	20
Après un peu plus de 500 m, le chemin se termine sur la route D74. Suivez cette route sur la droite, jusqu'au centre de Sorges	21
Moins de 500 m après, arrivé dans la rue principale, la RN 21, prendre à gauche vers Périgueux.	
150 m plus loin, prendre à gauche la route D68 vers Savignac-les-Eglises. Arrivée O.T Ecomusée de Truffe.	